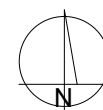




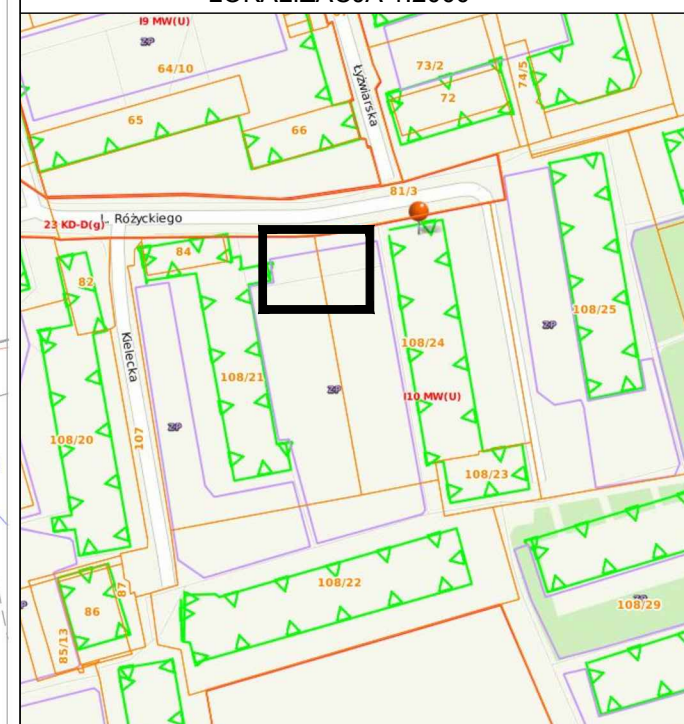
odległość od najdalszego wejścia
obsługiwane budynku L= 62,40 m

teren zieleni osiedlowej - "Zp" oznaczony w
Miejscowym Planie Zagospodarowania Przestrzennego

odległość od najdalszego wejścia
obsługiwane budynku L= 66,50 m



LOKALIZACJA 1:2000



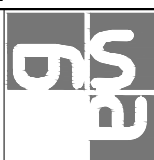
BILANS TERENU ZIELENI OSIEDLWEJ "ZP"

POWIERZCHNIA TERENU	2439,83 m ²
POWIERZCHNIA CHODNIKÓW I UTWARDZEŃ	172,55 m ²
POWIERZCHNIA PROJEKT. ŚMIETNIKA	31,41 m ²
POWIERZCHNIA BIOLOGICZNIE CZYNNA	2235,87 m ²
CO STANOWI	91,64%

LEGENDA

	A, B, C, D ... A	ZAKRES OPRACOWANIA
	105/2	DZIAŁKI EWIDENCYJNE
	82C	BUDYNKI MIESZKALNE ISTNIEJĄCE DLA KTÓRYCH ZAPROJEKTOWANO ALTANĘ ŚMIETNIKOWĄ
	wejscie	PROJEKTOWANA WIATA ŚMIETNIKOWA
	.110.13	RZĘDNE TERENU ISTNIEJĄCE
	112,26	RZĘDNE TERENU PROJEKTOWANE
		PROJEKTOWANE UTWARDZENIE TERENU
		TRAWNIK
		DRZEWA ISTNIEJĄCE

galicki, synpiewski - architekci s.c.
04-017 Warszawa ul. Kinowa20/23
Adres pracowni:
03-922 Warszawa ul. Międzynarodowa 58/60a m13
tel./fax (22) 617 92 26
www.gsarchitekci.com
gsarchitekci@gmail.com



NAZWA ZAMIERZENIA BUDOWLANEGO:
BUDOWA WIATY ŚMIETNIKOWEJ DLA BUDYNKÓW
PRZY UL. RÓŻYCKIEGO 1, UL. KIELECKIEJ 2 W WARSZAWIE,
BĘDĄCYCH W ZASOBAH SPÓŁDZIELNI MIESZKANIOWEJ
„MOKOTÓW” 02-574 WARSZAWA UL. ŁOWICKA 10

RYSUNEK:
PROJEKT ZAGOSPODAROWANIA TERENU

INWESTOR:
SPÓŁDZIELNIA MIESZKANIOWA „MOKOTÓW”
02-574 WARSZAWA UL. ŁOWICKA 10

AUTOR:
arch. JACEK GALICKI
nr upr. UA-V-7342-5/26/91/MK do projektowana w specjalności
architektonicznej bez ograniczeń

FAZA: PROJEKT DO ZGŁOSZENIA

DATA: 2023.11.15

NR RYSUNKU:

SKALA: 1:500

PZT-01

MAPA DO CELÓW PROJEKTOWYCH SKALA 1:500

Oznaczenie kancelaryjne zgłoszenia pracy geodezyjnej	BG-WOZ-OZ.6640.12321.2023.PGE	Poświadczam zgodność mapy do celów projektowych z treścią mapy zasadniczej zaktualizowanej w ramach niniejszego zgłoszenia pracy.	Oznaczenie granic obszaru, który był przedmiotem aktualizacji
Nazwa miejscowości	m.st. Warszawa	Nie wyklucza się istnienia w terenie innych nie wykazanych na niniejszej mapie urządzeń podziemnych, które były zgłoszone do inwentaryzacji lub o których brak jest informacji w instytucjach branżowych.	Oznaczenie i informacja o służebnościach gruntowych mających wpływ na zagospodarowanie gruntów zlokalizowanych w granicach projektowanej inwestycji
Jednostka ewidencyjna	146505_8	Mapę niniejszą opracował w firmie GEOIMPULS R.Rozsak-Kasza, G. Kamiński - Spółka Cywilna, geodeta uprawniony inż. Marcin Gryczka uprawnienia zawodowe nr 20808.	Oznaczenie i symbol konturu użytku gruntowego, który nie jest ujawniony w bazie danych ewidencji gruntów i budynków
Obwód ewidencyjny	146505_8.0117		Inne dodatkowe obiekty nie objęte katalogiem obiektów baz danych
Działka ewidencyjna	146505_8.0117.108/24		
Nazwa układu współrzędnych	PUWG 2000;7		
Ulica	Różyckiego		
Data opracowania	2023-10-02		

GEOIMPULS ROBERT ROSZAK-KASZA,
GRZEGORZ KAMIŃSKI - SPÓŁKA CYWILNA
02-522 Warszawa/ul. Opaczynska 1Kok-25
NIP: 523-027-23-77, REGON: 146288717
tel. 605-664-007, 667-998-737
geoimpuls.sc@wp.pl, geoimpuls@gmail.com

GEODETA UPRAWNIONY
inż. Marcin Gryczka
uprawnienia nr 20808

2023-10-02
data opracowania
podpis geodety uprawnionego

Nazwa/imię i nazwisko wykonawcy